




# 专业人员论证意见

基本情况	
采购单位（盖章）	常州市钟楼区人民政府办公室
采购项目名称	钟楼区基础测绘、自然资源和规划技术保障测绘项目
采购预算（万元）	426.9 万元
专家论证意见	
意见（可另附纸）： 1. 测绘基准、成果体系的唯一性 我市整个建设系统、规划系统是统一的测绘体系，对开展各类建设项目提供唯一的测绘基准与统一成果体系打下了坚实的基础。常州市测绘院作为常州市智慧工程数据体系标准建设的参与者，从根本上保障了所提供使用的测绘基准及数据标准的唯一性。 2. 测绘成果的兼容性、延续性。 常州市中心城区的基础测绘工作一直以来都由常州市测绘院负责实施，地形图、地下管线、地下空间等数据全面，考虑到测绘成果的兼容性、延续性，以及以后的推广应用，避免资源浪费，如跟踪服务等特点。 综上所述，本次唯一性、延续性，可以采用单一来源采购方式。 专家签字： 	
2021年 8 月 27 日	
单位领导审核意见	
 领导签字：  年 月 日	

## 论证组成员名单

序号	专家姓名	职称	工作单位	联系电话
1	陈松	正研高	崇州市国土局	13861086939
2	史晓东	研高	崇州市国土局	1396144210
3	王明	正研高	崇州市国土局	13910036969